LEGENDA

SDF - STATO DEI LUOGHI

Limiti amministrativi comunali

Idrografia
1. Canale Manchetta
2. Torrente Cantagalli
3. Fiume Bagni
4. Torrente Spilinga
5. Lago La Vota Piccola
6. Lago La Vota Piccola
7. Lago La Vota
8. Torrente Casale

Tessuto edilizio e Infrastrutture per la mobilità e i trasporti
- A2 Autostrada del Mediterraneo A2
- SS18 Strada Statale Tirrena Inferiore SS18
- SS280 Strada Statale dei due Mari SS280
- Ferrovia Tirrenica Meridionale
- Ferrovia Lamezia Terme - Catanzaro Lido

Aree verdi, pavimentazioni e arredo urbano esistenti

vegetazione varia a medio e alto fusto

area verde agricola — vegetazione ripariale — area verde urbana

promenade pedonale — marciapiede

panchine e sedute — illuminazione

PROGETTUALITA' IN CORSO DI PIANIFICAZIONE O DI REALIZZAZIONE

Progetti di interesse territoriale
1. Comune di Gizzeria " Realizzazione dei percorsi, sentieri nell'area parco, ivi compresa la rinaturalizzazione delle aree sponde laghi"
2. Aeroporto di Lamezia Terme "Riqualificazione delle viabilità di accesso e delle aree di sosta"

Pista Ciclabile - Tronco 2 (Tracciato 3,1 km)
pista ciclabile di competenza del Comune di Lamezia Terme

Attraversamenti
A. Attraversamento Spilinga di competenza del comune di Lamezia Terme
B. Attraversamento Cantagalli di competenza del Consorzio di Bonifica

Percorso ciclopedonale - tronco 4 (Tracciato1,0 km)
percorso ciclopedonale Parco naturalistico in corso di realizzazione di competenza del Comune di Gizzeria

SDP - STATO DI PROGETTO INTERVENTI CISL05

perimetro interventi CIS L05 — DEMOLIZIONI

Pista Ciclabile - Tronco 1 (Tracciato 0,9 km)
Pista ciclabile di competenza Sacal nel Comune di Lamezia Terme

Pista ciclabile - Tronco 3 (Tracciato 3,0 km)
Pista ciclabile di competenza Sacal nel Comune di Gizzeria

Elementi architettonici e di interesse urbano

Bike Point
A. Lamezia Terme Aeroporto
B. Gizzeria Lungomare

Parco Polivalente

Stazione Ecologica

Area parcheggio

Attraversamento Torrente Casale

Aree verdi, elementi naturalistici e land art, pavimentazioni e arredo urbano di progetto

A. alberi ignofili e ripariali — B. alberi da frutto — C. arbusti — D. alberi mesofili — E. piante aromatiche

sentieri ed aree di sosta in terra battuta — area verde di progetto — tronchi per contenimento dislivelli

pavimentazione lignea — pavimentazione industriale in cls — pavimentazione autobloccante drenante

asfalto per viabilità carrabile — marciapiede — Totem informativi — staccionata in legno

segnaletica verticale — segnaletica orizzontale — recinzione ornogrill — sbarre veicolari

panchine e sedute — illuminazione

Staccionata in legno_4.740 m.
Area verde di progetto_240 mq.
Lunghezza totale tronco_3.0 km
dislivello all'interno del lotto_+ 0.10 mt.
Zero di progetto = 2.9 slm

B. alberi da frutto n°3

D. alberi mesofili n°3

E. piante aromatiche n°12

VOCI COMPUTO DI RIFERIMENTO:
CAL25_09.V03.001.001;
CAL25_PR.P45.003.001;
CAL25_09.V03.005.005;
CAL25_PR.P45.003.002.

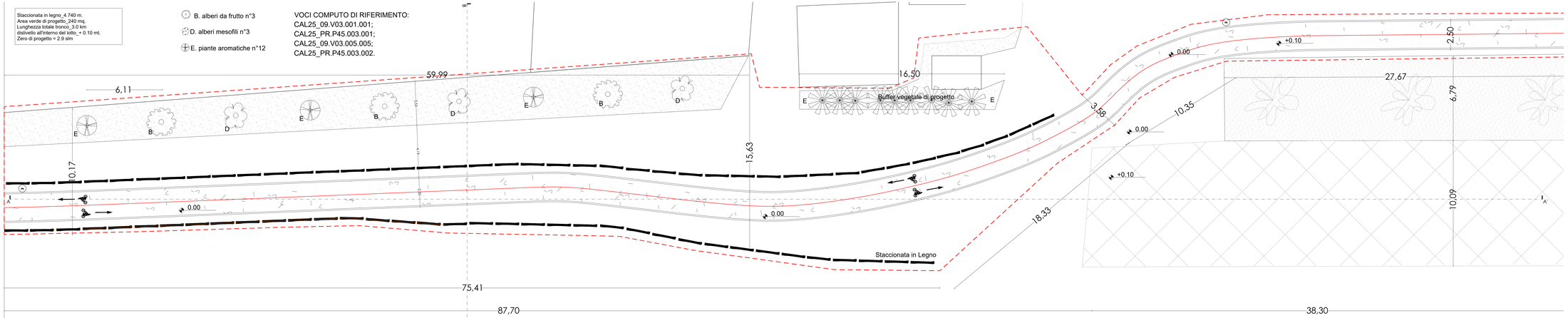

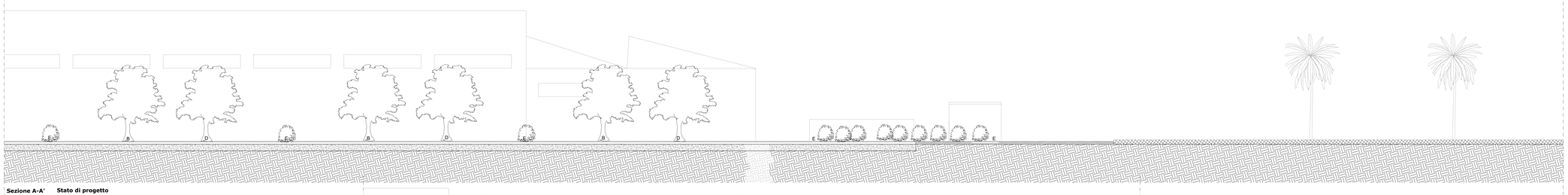

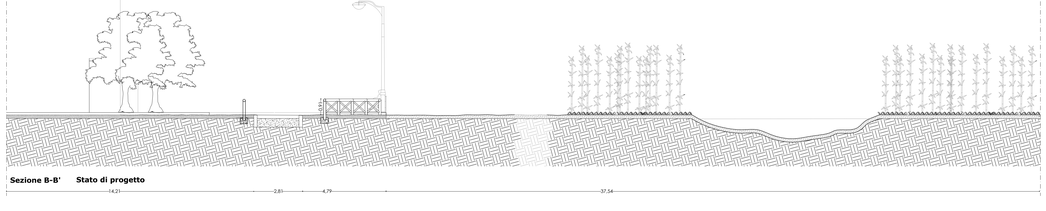

Finanziato dall'Unione europea NextGenerationEU

FSC Fondo Sviluppo e Coesione

REGIONE CALABRIA

INVITALIA

SACAL

ENAC Ente Nazionale Aviazione Civile

Comune di Lamezia Terme

Comune di Gizzeria

Ministero dell'Interno

Ministero dell'Economia e delle Finanze

Mims Ministero delle Infrastrutture e della mobilità sostenibili

Ministero delle Imprese e del Made in Italy

SACAL

Società Aeroportuale Calabrese
Crotone, Lamezia Terme, Reggio Calabria

R.U.P. - Amministratore Delegato: Ing. Luca PAGANO
Direttore Generale: Ing. Giuseppe GIORGIANNI
Post-Holder Manutenzione: Ing. Filippo MILLAFARINA
Post-Holder Terminal: dott.ssa Sabina MILITO
Post-Holder Security: Ing. Pietro LOTTO
DOP SACAL - CIS LL05 RSM - Ing. Corrado PINCI

RIQUALIFICA AMBIENTALE DELLA FASCIA NORD DELL'AEROPORTO CON REALIZZAZIONE DI PISTA CICLABILE PER LA VALORIZZAZIONE ECOSOSTENIBILE DELLA FASCIA COSTIERA (POLO DELLA VELA) E DEL LAGO LA VOTA

CIG: A015966BF5 CUP: H81D22000090002

Ambito di intervento: Trasporti e mobilità sostenibili – Fondi CIS scheda L05

PROGETTO ESECUTIVO

OPERE IN PROGETTO

Gizzeria Lago zone umide Pista Ciclabile_stato di progetto_planimetria intervento

PROGETTISTI:

Mandataria: HYpro

Mandanti: CORFONE + PARTNERS studio for urban architecture; SGMadeo

Arch. Simone Giosue MADEO

TEAM DI LAVORO

Responsabile progettazione opere infrastrutturali E-02: **Ing. Michele SISINNO**

Responsabile progettazione opere strutturali D.04 - Resp.TI/ACE: **Ing. Maurizio CARUSO**

Responsabile progettazione opere impiantistiche B.04: **Ing. Raffaele CAMEROLLA**

Responsabile progettazione interventi naturalistici e paesaggistici P.01: **Arch. Cesare CORFONE**

Responsabile progettazione edile E.19 e E.20: **Arch. Cesare CORFONE**

Archeologo: **Archeol. Simone Giosue MADEO**

Geologo: **Geol. Giuseppe GIORGIANNI**

Direttore operativo Geologo: **Geol. Giovanni DI PAZIO**

Coordinatore per la sicurezza in fase di Progettazione:
Ing. Roberto NUCCI

Progettista e responsabile integrazione e prestazioni specialistiche:
Ing. Daniele NUCCI

ORDINE INGEGNERI CATANZARO
Ingegnere
DANIELE NUCCI
Settore Civile Ambientale

COMMITTENTE

S.A.CAL. S.p.A
Società Aeroportuale Calabrese
Via Aeroporto - 88046 Lamezia terme(CZ) ITALIA
Tel. +39 0968 412172

PH Progettazione:
Ing. Stefania RAMONDO

PH Manutenzione:
Ing. Filippo MILLAFARINA

RESPONSABILE UNICO DEL PROCEDIMENTO

Ing. Stefano MASTROIANNI

Approvazione ENAC

Approvazione ENTI

CODICE ELABORATO: PE_GP_05_TAV_02_B — SCALA: 1:100

REV.	DATA	DESCRIZIONE	REDATTO	VERIFICATO	APPROVATO
00	Luglio 2025	PRIMA EMISSIONE	C. CORFONE	C. CORFONE	D. NUCCI
01	Luglio 2025	SECONDA EMISSIONE	C. CORFONE	C. CORFONE	D. NUCCI